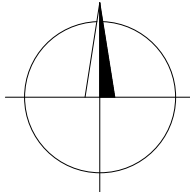


Číslo	Y	X	Z	Poznámka
0734610001	647487,188	1061526,970	217,73	napojení na stávající kci
0734610002	647486,619	1061523,112	217,73	napojení na stávající kci
0734610003	647542,027	1061515,096	221,52	roh ŽB kce
0734610004	647542,552	1061518,658	221,52	roh ŽB kce
0734610005	647490,035	1061526,399	221,54	roh ŽB kce
0734610006	647489,510	1061522,837	221,54	roh ŽB kce

Poznámky:

- Pro vytyčení bude použita platná a ověřená vytyčovací síť stavby
- Přesnost vytyčení dle ČSN 730420-1 a 730420-2



Souřadnicový systém S-JTSK, Výškový systém Bpv

Paré:

Orientační schéma:

Razítko oprávněné osoby:





Podpis:

Datum:

Revize:	Datum:	Popis:	Kontroloval:
000	21.12.2021	1. dílčí etapa	-

Stavebník / investor:	Správa železnic, státní organizace	
Adresa:	Dlážděná 1003/7, 110 00 Praha 1	
Zástupce investora:	Stavební správa východ	
Adresa:	Nerudova 1, 779 00 Olomouc	

Zhotovitel díla:	SUDOP PRAHA a.s.		
Adresa:	Olšanská 2643/1a, 130 00 Praha 3		
Kontakt:	T: +420 605 229 020 E: praha@sudop.cz		
Zhotovitel části / objektu:	PRODIN a.s.		
Adresa:	K Vápence 2745, 530 02 Pardubice		
Kontakt:	T: +420 466 055 130 E: info@prodin.cz		
Hlavní projektant (HIP):	ING. DANIEL FILIP	Specialista:	Ing. Tomáš Král

Název stavby / akce:	VÝSTAVBA ŽELEZNIČNÍ ZASTÁVKY PARDUBICE CENTRUM	Označení (S-kód):	S622000607
Název části:	Mosty, propustky a zdi	Zakázka:	21-180.250
Název objektu / dílčí části:	Zastávka Pardubice centrum, přístup z podchodu, km 304,425	Označení části:	D.2.1.4
Název přílohy:	Vytyčovací výkres - SO 07-34-61	Číslo objektu / komplexu:	SO 07-34-61
Název dílčí části přílohy:	-	Číslo přílohy:	2. 11
Odpovědný projektant:	Zpracovatel přílohy: Ing. Jiří Fila	Měřítko:	Jak je ukázáno
Kraj:	Pardubický	Formáty:	4x A4
Katastrální území:	Pardubice [717657]	TUDU:	viz textová část
Stupeň dokumentace:	Část:	Objekt:	Podoba:
S-kód:	S 6 2 2 0 0 0 6 0 7	Část:	P 1 D 1 S 1 D 2 1 0 4
Stupeň dokumentace:	SO 0 7 3 4 6 1	Objekt:	X X
Část:	2	Podoba:	X
Objekt:	1	Revize:	1
Podoba:	1	Revize:	0